



GAZETA GMINNA

WIEŚCI NIEPORECKIE

SOŁECTWA: Aleksandrów, Beniaminów, Białobrzegi, Izabelin, Józefów, Kąty Węgierskie, Michałów-Grabina, Nieporęt, Rembelszczyzna, Rynia, Stanisławów Pierwszy, Stanisławów Drugi, Wola Aleksandra, Wólka Radzyńska, Zegrze Południowe

Premiera książki „Nieporęt w Bitwie Warszawskiej 1920 roku”

Miłośnicy historii naszej gminy już niebawem będą mogli zatopić się w pasjonującej i poruszającej lekturze. Gmina Nieporęt przygotowała wyjątkową publikację związaną z rozgrywanymi się na naszym terenie dramatycznymi walkami polsko-bolszewickimi 1920 roku.

Okolo godziny czwartej, w gęstej porannej mgle, kompania czołowa dotarła do zabudowań Zamostków Wólczynskich. Naraz z bliskiej odległości padły strzały. Najpierw pojedyncze, potem gęstsze, aż wreszcie gwałtowny ogień zasypał 4. Kompanię ppor. Noworolnika. Ta jednak ruszyła naprzód i odrzuciła, jak się później okazało, czołówki rosyjskiego 242. Pułku. Za chwilę żołnierze dobiegli do wzgórza obok szosy, gdzie wdali się w walkę ogniową z nieprzyjacielem. Na odgłos strzałów reszta batalionu, dochodząca właśnie na skraj lasu pod Zamostkami, zatrzymała się. Dowódca batalionu por. Pogonowski znajdował się wtedy wraz z por. Boskim na przedzie 1. Kompanii. – ten dramatyczny opis pochodzi z książki „Nieporęt w Bitwie Warszawskiej 1920 roku”. Koncentruje się ona na obronie Nieporętu oraz natarcia 1 batalionu 28. Pułku Strzelców Kaniowskich, dowodzonego przez kapitana Pogonowskiego pod Wólką Radzyńską. Ten wciąż mało rozpowszechniony w świadomości Polaków militarny epizod boju o Warszawę miał ogromne znaczenie dla powodzenia całej operacji.

Autorem publikacji jest **Mirosław Pakuła** – doktor nauk humanistycznych w zakresie historii, podpułkownik rezerwy Wojska Polskiego, historyk wojskowości i regionalista. Twórca ponad 20 książek i ponad 150 artykułów. Jednym z obszarów jego zainteresowania jest przebieg Bitwy Warszawskiej 1920 r. na terenie dzisiejszego powiatu legionowskiego.

Zbierając materiały do książki „Nieporęt w Bitwie Warszawskiej 1920”, autor wiele czasu poświęcił na studiowanie dokumentów przechowywanych w Centralnym Archiwum Wojskowym w Warszawie, rozkazów dowództwa oddziałów polskich oraz niezwykle cennych relacji uczestników walk, których sporo znajdziemy na kartach tej publikacji. Dzięki temu książka zawiera niezwykle szczegółowy zapis wydarzeń, które zaowocowały triumfem wojsk polskich nad bolszewikami w sierpniu 1920 roku. Opatrzona jest również licznymi fotografiami, ilustracjami, mapami oraz biogramami dowódców jednostek wojskowych biorących udział w tej ogromnej operacji. Okładkę książki zdobi akwarela Jolanty Drodz, przedstawiająca odrestaurowany w 2020 r. pomnik upamiętniający żołnierzy 28. Pułku Strzelców Kaniowskich znajdujący się w Zamostkach Wólczynskich.

By ułatwić czytelnikowi poruszenie się w gąszczu wydarzeń i faktów historycznych, autor podzielił książkę na kilka części. W pierwszej znajdziemy dzieje militarne Nieporętu od czasów potopu szwedzkiego w XVII w. aż do odzyskania przez Polskę niepodległości w 1918 r.

Rozdział drugi został poświęcony przygotowaniu do obrony – sytuacji w kraju, fortyfikowaniu przedmościa warszawskiego, przede wszystkim w okolicach Ryni i Beniaminowa oraz obsadzie odcinka frontu na wschód od Nieporętu. Trzecia część pracy dotyczy już przebiegu walk od 12 do 15 sierpnia 1920 r.



Wójt Gminy Nieporęt
Maciej Mazur
z autorem książki
Miroslawem Pakułą

Uzupełnieniem treści zawartych w rozdziałach są załączniki. Zawierają one: obsadę kadrową jednostek walczących na wschód od Nieporętu, wspomniane już biogramy dowódców, wykaz ofiar walk pod Nieporętem w sierpniu 1920 r., zdjęcia mogił żołnierzy i innych miejsc pamięci, a także ubiegłoroczną relację fotograficzną z uroczystych obchodów 100. rocznicy Bitwy Warszawskiej.

Obrona Nieporętu – szczegółowo opisana w książce Mirosława Pakuły – przybliży czytelnikowi dramatyzm sytuacji na przedpolu Warszawy w sierpniu 1920 r. Przytaczając słowa autora: „Analiza przygotowań oraz walk prowadzonych w połowie sierpnia 1920 r. na wschód od Nieporętu umożliwia dostrzeżenie szerokiego spektrum czynników, które wpłynęły na osiągnięty przez Polaków sukces. Warto jednak podkreślić, że obraz przygotowań i walk malowało nie tylko olbrzymie bohaterstwo żołnierzy, ale także czasem brak wiary w zwycięstwo, przerażenie, chaos i zła organizacja. Te ne-

gatywne czynniki nie były jednak decydujące.

Okres poprzedzający bitwę był niezwykle trudny i nerwowy. Oficerowie odpowiedzialni za przygotowanie linii obronnych borykali się nie tylko z brakiem czasu, ale także z brakiem sił i środków. W efekcie prace fortyfikacyjne zostały wykonane, na ile to było możliwe. Należy jednak podkreślić olbrzymią determinację i poświęcenie saperów pracujących przy przygotowywaniu połowych fortyfikacji. Opuścili oni miejsca pracy dopiero w chwili pojawienia się czołówek rosyjskich.

Boje pod Nieporętem i Wólką Radzyńską są przykładem, jak mimo popełnionych błędów można odzyskać inicjatywę bojową. Po początkowym zaskoczeniu i doświadczeniu Rosjan na skraj Nieporętu, polska artyleria powstrzymała marsz wroga. Dała czas na przybycie posiłków, co umożliwiło późniejszy zwycięski atak na Dąbkowiznę i Wólkę Radzyńską 15 sierpnia 1920 r.

Powyższe wydarzenia, a zwłaszcza sławny bój o Wólkę Radzyń-

ską, został uznany za niezwykle istotny, a nawet przełomowy w Bitwie Warszawskiej 1920 r. Należy ubolewać, że historycy i dziennikarze często pomijają wieczorny bój pod Nieporętem 14 sierpnia 1920 r. Klęska w tym miejscu mogła mieć niewyobrażalne skutki dla losów Warszawy.”

Mamy nadzieję, że książka Mirosława Pakuły „Nieporęt w Bitwie Warszawskiej 1920 roku” będzie kolejną, ważną cegiełką w budowaniu wiedzy o historii naszego regionu.

Egzemplarze tej publikacji dostępne będą dla mieszkańców Gminy Nieporęt podczas obchodów 101. Rocznicy Bitwy Warszawskiej. Odbędą się one 14 sierpnia pod pomnikiem 28. Pułku Strzelców Kaniowskich w Wólce Radzyńskiej o godzinie 17.00. Po uroczystościach egzemplarze książki „Nieporęt w Bitwie Warszawskiej 1920 roku” podpisywać będzie jej autor Mirosław Pakuła. Serdecznie zapraszamy.

□ Anna Michejda

101. ROCZNICA BITWY WARSZAWSKIEJ 1920

OBCHODY 14-15.08.2021

Sieć kanalizacji sanitarnej dla Stanisławowa Pierwszego

Gmina Nieporęt rozstrzygnęła przetarg i podpisała umowę na wykonanie dokumentacji projektowo-kosztorysowej.

Projekt obejmuje sieć kanalizacyjną w ulicach wraz z przyłączami w pasie drogowym do granicy nieruchomości. Zakres opracowania obejmuje tereny położone pomiędzy ul. Kobiałka, Kanałem Żerańskim, rzeką Czarną. Chodzi o ulice: Słoneczną i Przyszłość wraz z odchodzącymi od nich ulicami. **Każdy z właścicieli nieruchomości, posiadający budynki mieszkalne lub działki budowlane, powinien ustalić trasę przyłącza kanalizacji sanitarnej.**

W związku z tym informujemy, że Gmina Nieporęt w porozumieniu z biurem projektowym umożliwia mieszkańcom spotkanie z projektantami oraz przedstawicielem UG Nieporęt w dniu 16-08-2021 w sali konferencyjnej Urzędu Gminy Nieporęt (2 piętro). Ze względu na sytuację epidemiologiczną, w celu uniknięcia gromadzenia się większej liczby osób, zapraszamy w godzinach 12–18. W trakcie wizyty należy ustalić pisemnie trasę przyłącza do nieruchomości (nie dotyczy osób, które dokonały tych ustaleń z biurem projektów). Wy-




konanie projektu sieci kanalizacyjnej jest finansowane przez Gminę Nieporęt. Inwestycją zajmie się gdańskie Biuro Projektów Highway Sp. z o.o. Wszelkie dodatkowe informacje pod nr telefonu: 58 710 05 93 (biuro projektów) oraz w UG Nieporęt tel. 22 757 04 35. □ AG

Budowa I etapu kanalizacji deszczowej na osiedlu Głogi na ostatniej prostej

Lada chwila nastąpi zakończenie I etapu budowy kanalizacji deszczowej na osiedlu Głogi. Inwestycja dotyczyła południowej części ul. Sienkiewicza oraz ulic przylegających: Zagłoby, Rocha, Kmicica, Oleńki, Michała, Bałki, Krzysi i Ketlinga. Prace rozpoczęły się w listopadzie 2020 r i objęły budowę kanalizacji deszczowej, przepompowni wód deszczowych i odtworzenie nawierzchni.

Pod koniec lipca, na terenie przepompowni, został zamontowany agregat zasilania awaryjnego. Dzięki temu, w razie dużych opadów deszczu, nawet w wypadku awaryjnego wyłączenia prądu, mieszkańcy nie muszą obawiać się, że zaleje ich woda. Obecnie trwa



kompletowanie dokumentacji powykonawczej. Wkrótce nastąpi ostateczny odbiór inwestycji. To jednak nie koniec prac w rejonie osiedla Głogi. Gmina Nieporęt już szykuje się do kolejnego, II etapu robót związanych z budową kana-

lizacji deszczowej w tej lokalizacji. Po wakacjach zostanie ogłoszony przetarg na wybór nowego wykonawcy. Rozpoczęcie prac budowlanych w części północnej osiedla zaplanowano na 2022 r. □ AM

Włoskie klimaty w sercu Nieporętu

Nowy wyjątkowy punkt na mapie atrakcji w naszej gminie. La Bottega di Bri – kulturalna kawiarnia w Nieporęcie zaprasza na pyszną włoską kawę i nie tylko!



Wielbiciele włoskich klimatów z gminy Nieporęt nie będą musieli już wybierać się w daleką podróż, by zaspokoić swoje potrzeby i apetyty. W budynku Gminnego Ośrodka Kultury w Nieporęcie powstała kawiarnia z prawdziwą włoską kawą, lodami i innymi specjalami kuchni włoskiej – La Bottega di Bri. Prowadzi ją rodowita Włoszka, **Barbara Tintisona**,

której pasją jest krzewienie kultury włoskiej w Polsce. Na miejscu, prócz pysznej kawy, klienci znajdą również unikalne włoskie produkty spożywcze, tekstylne, kosmetyczne oraz obrazy i fotografie. Dodatkową atrakcją kawiarenki jest możliwość konwersacji w języku włoskim lub angielskim. Jej właścicielka, z wykształcenia amerykańska, pochodzi z Rzymu,

ale kształciła się w Nowym Jorku. Tam też nauczyła się języka polskiego!

La Bottega di Bri otwarta jest: od poniedziałku do piątku w godzinach 14.00–19.00 oraz w soboty i niedziele między 9.00 a 19.00. Najlepiej wybrać się tam rowerem korzystając ze ścieżki rowerowej nad Kanałem Żerańskim. □ AM



Ścieżka rowerowa na ul. Strużańskiej

Praca wre przy budowie ścieżki rowerowej na ul. Strużańskiej. Na części chodnika od strony rond w Rembelszczyźnie położono już kostkę brukową. Obok chodnika przygotowano podbudowę pod nawierzchnię asfaltową ścieżki rowerowej. Na miejscu pracuje kilka ekip jednocześnie przy układaniu obrzeży, kostki brukowej oraz utwardzaniu i wyrównywaniu nawierzchni. Pas robót obejmuje obecnie teren od rond w Rembelszczyźnie do Kątów Węgierskich. Wkrótce pojawi się tam również gładki jak stół asfalt dla cyklistów. Planowane jest wykonanie nawierzchni ścieżki rowerowej na odcinku już wykonanego chodnika.

Inwestycja obejmuje budowę ścieżki rowerowej oraz chodnika

wzdłuż ul. Strużańskiej na odcinku od ul. Kościelnej w miejscowości Kąty Węgierskie do wysokości Kanału Żerańskiego w miejscowości Rembelszczyzna. Zagwarantuje ona bezpośrednie połączenie ścieżek rowerowych pomiędzy gminami powiatu wołomińskiego, legionowskiego, nowodworskiego oraz m. st. Warszawa. Budowa ciągu pieszo-rowerowego to koszt 2 650 000,40 zł z czego 80% zostanie sfinansowane ze środków unijnych z Regionalnego Programu Operacyjnego Województwa Mazowieckiego na lata 2014-2020.

Prace wykonuje firma: Roboty Ziemne-Budowlane Janusz Mróz z Legionowa.

□ AM



Królewska w pełnym blasku

Mieszkańcy Aleksandrowa wreszcie mogą cieszyć się nowymi latarniami. Na ul. Królewskiej oddano do użytku 25 nowoczesnych lamp ledowych. Już niedługo kolejni mieszkańcy będą mogli cieszyć się z nowego oświetlenia.



Energooszczędne latarnie zastąpiły stare sodowe oświetlenie. Mieszkańcy gminy Nieporęt od lat apelowali o modernizację lamp w tej lokalizacji. Prace nad wymianą opraw oświetleniowych rozpoczęły się na początku czerwca. Realizowała je warszawska firma FB Serwis S.A. Inwestycja kosztowała 114 184,34 zł. Nowoczesne latarnie ledowe na ul. Królewskiej to nie tylko poprawa bezpieczeństwa mieszkańców. To także korzystna zmiana dla środowiska naturalne-

go. Jak wiadomo oświetlenie LED zużywa znacznie mniej energii elektrycznej niż przestarzałe żarówki sodowe. Na wymianie starych latarni skorzystają więc wszyscy. Ale to nie koniec dobrych wiadomości. Już niebawem nowym oświetleniem będą cieszyć się również mieszkańcy ul. Strużańskiej w Józefowie oraz końcowego odcinka ul. Szkolnej w Wólce Radzyminskiej. Lada chwila i tam pojawią się ekipy budowlane.

□ AM

Ogród Rybaka – początek prac budowlanych

Długo wyczekiwana przez mieszkańców Gminy Nieporęt inwestycja w postaci rodzinnego parku rekreacji w centrum Nieporętu już niebawem stanie się rzeczywistością.

14 lipca 2021 r. zawarto umowę na budowę „Ogrodu Rybaka”. Wykonawcą inwestycji została firma: Novum Spółka z ograniczoną odpowiedzialnością spółka komandytowa. Cena ryczałtowa brutto wy-

konania zamówienia wynosi 500 004,26 zł. Umowa przewiduje 90 dni na wykonanie zadania. Prace budowlane rozpoczyna się w sierpniu.

□ PB

WIEŚCI NIEPORĘCKIE

Wydawca: Urząd Gminy Nieporęt • pl. Wolności 1, 05-126 Nieporęt • tel. (22) 767 04 00
Redaktor naczelny: Marzena Kunicka • Druk: Agora – Poligrafia Sp. z o.o.
ISSN 1897-1911



Deklaracja do CEEB oraz Kwestionariusz inwentaryzacji indywidualnych źródeł ciepła – co należy wiedzieć

W związku z wieloma pytaniami mieszkańców dotyczącymi konieczności złożenia deklaracji do Centralnej Ewidencji Emisyjności Budynków (CEEB) o źródłach ciepła i rodzajach paliw w nich używanych informujemy, że powyższa deklaracja wynika z ustawy o wspieraniu termomodernizacji i remontów oraz o centralnej ewidencji emisyjności budynków i nie jest ona powiązana z kwestionariuszem inwentaryzacji indywidualnych źródeł ciepła zamieszczonym na stronie Internetowej Urzędu Gminy Nieporęt w zakładce Ekologia.

Oba dokumenty są od siebie niezależne i wynikają z różnych aktów prawnych, choć dotyczą jednej kwestii – czyli wyeliminowania z naszego otoczenia „kopciuchów”, które zanieczyszczają powietrze, trują mieszkańców i wpływają niekorzystnie na stan całego środowiska naturalnego.

Obowiązujące terminy

Obowiązek złożenia deklaracji do CEEB wszedł w życie 1 lipca 2021 r. Na złożenie deklaracji każdy obywatel lub zarządca budynku będzie miał:

- Dla budynków, które już istnieją – 12 miesięcy.
- Dla nowo powstałych budynków, które uzyskały pozwolenie na użytkowanie termin ten będzie wynosił zaledwie 14 dni!

Mieszkańcy domów jednorodzinnych oraz zarządcy domów wielorodzinnych wypełniają deklarację A. Zarządcy budynków niemieszkalnych (takich jak np. lokale handlowe, usługowe, biblioteki, szklarnie, lokale gastronomiczne, szkoły, budynki gospodarstw rolnych) – deklarację B. Oba druki deklaracji, wraz ze wzorem prawidłowo wypełnionego dokumentu, znajdują się na stronie Internetowej Urzędu Gminy Nieporęt w zakładce Ekologia. Zachęcamy do wcześniejszego zapoznania się z tymi dokumentami.

Deklarację można złożyć w formie elektronicznej na stronie: www.zone.gunb.gov.pl lub w for-

mie papierowej – wypełniony dokument będzie można wysłać listem lub złożyć w Kancelarii Urzędu Gminy Nieporęt. Za niezłożenie deklaracji do CEEB grozi grzywna w wysokości do 5 tys. zł.

Odnosnie kwestionariusza inwentaryzacji indywidualnych źródeł ciepła, o wypełnienie którego apelujemy od wielu miesięcy i którego druk publikowaliśmy kilkakrotnie w gazecie gminnej „Więści Nieporęckie” (ostatnio w numerze lutowym), informujemy, że zgodnie z zapisami uchwały Sejmiku Województwa Mazowieckiego Nr 115/20 z dnia 8 września 2020 r., na jego dostarczenie do Zarządu Województwa Mazowieckiego każda mazowiecka gmina ma czas do 31.12.2021 r. Dlatego jeszcze raz apelujemy do właścicieli domów jednorodzinnych, przedsiębiorców czy rolników działających na terenie naszej gminy, o jak najszybsze wypełnienie i dostarczenie kwestionariusza inwentaryzacji indywidualnych źródeł ciepła do Urzędu Gminy Nieporęt. Jej druk również można pobrać ze strony www.nieporcet.pl z zakładki Ekologia. W razie kłopotów z wypełnieniem kwestionariusza, pracownicy działu ochrony środowiska będą służyli Państwu pomocą.

Kwestionariusz inwentaryzacji indywidualnych źródeł ciepła należy również wypełnić za każdym razem, gdy wymieniamy piec. W takim przypadku mamy na to 30 dni od momentu zainstalowania nowego źródła ciepła.

Obowiązek stworzenia i prowadzenia bazy źródeł niskiej emisji został nałożony na gminy zapisami Programu Ochrony Powietrza dla Województwa Mazowieckiego przyjętego uchwałą nr 98/17 Sejmiku Województwa Mazowieckiego w dniu 20 czerwca 2017 r. Nowe zapisy i terminy wykonania działań naprawczych Programu Ochrony Powietrza dla Województwa Mazowieckiego zostały zawarte w Uchwale Sejmiku Województwa Mazowieckiego Nr 115/20 z dnia 8 września 2020 r. □ AM

Twój piec – nasze powietrze

5 lipca w Kompleksie Rekreacyjno-Wypoczynkowym Nieporęt-Pilawa siedem gmin znad Jeziora Zegrzyńskiego połączyło siły i podpisało w obecności Marcina Podgórskiego, dyrektora Departamentu Gospodarki Odpadami, Emisji i Pozwoleń Zintegrowanych Urzędu Marszałkowskiego Województwa Mazowieckiego porozumienie międzygminne na realizację zadania o dofinansowanie działania pod nazwą: „Twój piec – nasze powietrze”. Do porozumienia przystąpiły: Wieliszew, Nieporęt, Dąbrówka, Jabłonna, Legionowo, Radzymin i Serock.

Zgodnie z podpisanym dokumentem przez najbliższe 5 miesięcy gminy należące do Związku Gmin Zalewu Zegrzyńskiego będą wspólnie namawiać swoich mieszkańców do wymiany źródeł ciepła na te bardziej ekologiczne. W tym czasie zrealizowanych zostanie szereg działań edukacyjnych. Będzie prowadzona szeroka kampania informacyjna i promocyjna, wykorzystująca tradycyjne nośniki, takie jak billboardy, jak i te najnowsze w postaci mediów społecznościowych.



Powstanie specjalna strona internetowa, na której pojawiać się będą filmiki edukacyjne i wirtualne spotkania z ekspertami, którzy wytłumaczą, o co chodzi ze smogiem i dlaczego jest on dla nas zagrożeniem. Odbędą się również pikniki edukacyjne. Mieszkańcy otrzymają też pomoc w pozyskiwaniu dotacji gminnych i państwowych na wymianę „kopciuchów”, by do końca 2022 r. mogli już oddychać powietrzem bez smogu.

Kampania edukacyjno-informa-

cyjna „Twój piec – nasze powietrze” będzie realizowana na terenie gmin: Serock, Nieporęt, Legionowo, Jabłonna, Wieliszew, Dąbrówka oraz Radzymin. Projekt będzie współfinansowany ze środków budżetu Województwa Mazowieckiego w ramach Mazowieckiego Instrumentu Wsparcia Ochrony Powietrza i Mikroklimatu MAZOW-SZE 2021. Budżet projektu wynosi 100 000 zł, z czego Urząd Marszałkowski przekazał na realizację 50 000 zł. □ AS

#SZCZEPIMYSIĘ

Gmina Nieporęt na 54. miejscu rankingu ogólnopolskiego

Według danych zamieszczonych na rządowej stronie www.gov.pl, 52,7 % mieszkańców Gminy Nieporęt jest już w pełni zaszczepionych. Wszystkie wymagane dawki szczepionki przeciw COVID-19 przyjęło 7 823 mieszkańców*.

Dlaczego warto się zaszczepić przeciwko COVID-19?

Przed wszystkim dla własnego zdrowia, ale to też odpowiedzialność za innych, m.in. rodzinę, przyjaciół i znajomych. Wśród nas mieszkają przecież osoby z upośledzonym układem odpornościowym lub tacy, którzy ze względów medycznych szczepić się nie mogą. Jeśli my zostaniemy zaszczepieni, ich ryzyko, że zostaną zakażeni również maleje. To, że szczepienie chroni przed zakażeniem i przede wszystkim ciężkim przebiegiem oraz zgonem z powodu COVID-19, pokazują dane i statystyki z całego świata.

Według badań zleconych przez ministra zdrowia Adama Niedzielskiego – 98,8 proc. zgonów stwierdzonych w Polsce z powodu COVID-19 dotyczy osób niezaszczepionych. Podobne wyniki podawał w lipcu Anthony Fauci szef NIAD (Krajowego Instytutu ds. Alergii i Chorób Zakaźnych) i główny doradca medyczny prezydenta USA. Podał on, że 99,2 proc. Amerykanów, którzy zmarli w czerwcu z powodu COVID-19, nie było zaszczepionych.

Odporność populacja gwarancją powrotu do normalności

Im więcej z nas się zaszczepi, tym mniejsze prawdopodobieństwo, że będą musiały być wprowadzane kolejne lockdowny. Dzięki szczepieniu mamy wpływ na normalne funkcjonowanie naszej gospodarki. Nie będzie potrzeba zamykać restauracji, hoteli, pensjonatów, dyskotek, kin i teatrów, muzeów, galerii handlowych. Szczepiąc się dajemy szansę naszym dzieciom na normalną, stacjonarną naukę. Kolejny rok zdalnego nauczania z całą pewnością niekorzystnie odbije się na ich psychice i możliwościach edukacyjnych.

Przypominamy, że w Centrum Medycznym Nieporęt Sp. z o.o. cały czas trwają szczepienia przeciw COVID-19. W rejestracji Centrum Medycznego pod numerem telefonu 22 767 57 20 uzyskacie Państwo wszelkie informacje na temat szczepienia.

Na szczepienie można się zapisać także poprzez:

- bezpłatną całonocną infolinię 989 – do rejestracji wystarczy numer PESEL oraz numer telefonu komórkowego;
- Internet, za pośrednictwem Konta Pacjenta, na stronie www.pacjent.gov.pl – aby skorzystać z e-Rejestracji trzeba mieć Profil Zaufany;
- SMS-a – wysyłając wiadomość o treści: SzczepimySie na numer 880 333 333;
- wybrany punkt szczepień – wolne terminy znajdziecie na stronie <https://szczepienia.github.io/mazowieckie>

Cały czas działa też gminna infolinia 696 833 226, gdzie udzielane są aktualne informacje na temat szczepień przeciw COVID-19 w naszej gminie. Infolinia czynna jest w dni robocze w godz. 8.00–15.00.

Mobilny punkt szczepień przyjedzie do Ciebie

Nowodworskie Centrum Medyczne zaszczepi w miejscu zamieszkania każdą chętną do szczepienia przeciw COVID-19 osobę, która z jakichkolwiek przyczyn zdrowotnych lub rodzinnych nie ma możliwości samodzielnego przemieszczania się do Punktu Szczepień. Zgłoszenia osób chętnych przyjmowane są pod numerami telefonów: 22/ 775 47 40 oraz 887 501 502, jak również mailem na adres e-mail: rum@ncm.med.pl

Jeśli są wśród Państwa takie osoby, przekażcie im tą informację. Skorzystajmy z tej niezwykłej możliwości.

ZATRUDNIMY DO SZKOŁY

Dyrektor Szkoły Podstawowej im. Bronisława Tokaja w Nieporęciu

zatrudni:

- NAUCZYCIELA MATEMATYKI
- NAUCZYCIELA WYCHOWANIA PRZEDSZKOLNEGO
- WYCHOWAWCĘ ŚWIETLICY
- PEDAGOGA SPECJALNEGO

Dokumenty można przesyłać mailem: sekretariat@spn.nieporcet.pl
Informacje pod numerem telefonu: 22 774 83 66

Numery alarmowe dla urlopowiczów

W trosce o bezpieczeństwo wszystkich wypoczywających nad wodą na Dzikiej Plaży pojawił się baner z numerem ratunkowym. Chodzi o numer 601 100 100, który jest podstawą zintegrowanego systemu ratownictwa nad wodą.



Mimo licznych apeli o rozsądne zachowanie na terenie kąpieliska i czujnej opieki ratowników z legionowskiego WOPR, nie udało się uniknąć najgorszego. W tym sezonie w Jeziorze Zegrzyńskim utonął już kilka osób. Tych tragedii można było uniknąć gdyby tylko wszyscy stosowali się do zaleceń i regulaminu naszego gminnego kąpieliska. O tym jak bezpiecznie wypoczywać nad wodą pisaliśmy już w czerwcowym numerze „Więści Nieporęckich”. Teraz przypominamy, co zrobić gdy będziemy świadkiem niebezpiecznego zdarzenia

na plaży. Przede wszystkim powinniśmy znać numery ratunkowe wszystkich służb, które mogą udzielić natychmiastowej pomocy.

Numer **601 100 100** – to podstawa zintegrowanego systemu ratownictwa nad wodą. Jest on dostępny z telefonów w sieciach komórkowych i stacjonarnych.

Inne numery, o których warto pamiętać to:

- numer alarmowy 112
- 997 – policja
- 998 – straż pożarna
- 999 – pogotowie ratunkowe

AM

Logopeda Joanna Kilińska radzi...

Komunikacja czterolatek

Na wstępie pragnę przypomnieć, że każde dziecko rozwija się indywidualnie, we własnym tempie. Warto wiedzieć jaki jest punkt odniesienia – jakie umiejętności w zakresie komunikacji ma 4-latek i co może niepokoić.

Umiejętności czterolatka:

- reaguje na imię
- zadaje dużo różnorodnych pytań (szczególnie „dlaczego?” i „po co?”)
- bawi się w zabawy tematyczne (np. w sklep, w lekarza, w dom, w akcję ratunkową, itp.)
- odpowiada adekwatnie na pytania
- wychodzi z inicjatywą zabawy lub rozmowy
- potrafi opowiedzieć o wydarzeniu
- potrafi nazwać relacje przestrzenne (nad, pod) ale może mieć jeszcze kłopot z określeniem relacji czasowych (przed kolacją, jutro, wcześniej, itp.)
- artykulacja wielu głosek jest prawidłowa tzn.: poprawnie artykułuje samogłoski a, e, o, u, i, y, ą, ę; głoski wargowe p, pi, b, bi, m, mi; wargowo-zębowe w, wi, f, fi; tylnojęzykowe k, ki, g, gi, ch, chi; przedniojęzykowo-zębowe t, d, n oraz s, z, c, dz; przedniojęzykowo-dziąsłowe l, li; środkowojęzykowe ś, ź, ć, dź
- może, ale nie musi artykułować głosek szumiących – sz, ż, cz, dż oraz r

Niepokojące objawy

- nie zawsze reaguje na imię
- ma trudności z oddychaniem przez nos, często oddycha buzią (usta uchylone)
- mało urozmaicona zabawa (głównie szeregowanie)
- ma trudności z jedzeniem, z gryzieniem, żuciem, połykaniem oraz z zaakceptowaniem różnych konsystencji, stopniem twardości, temperaturą pokarmów
- trudności z pićciem
- nadmierne ślinienie
- ma trudności z nawiązaniem kontaktów społecznych
- ma nadwrażliwość lub brak wrażliwości na dotyk, smak, zapach, dźwięki
- trudności z koncentracją uwagi
- trudności z nawiązaniem i utrzymaniem kontaktu wzrokowego
- uproszczenia, zamiany lub deformacje głosek (dopuszczalne zamiany tylko sz,ż, cz, dż oraz r)
- ubezdźwięcznianie głosek np. sofa zamiast sowa
- seplenienie – wsuwanie języka między zęby

Pojedyncze objawy nie muszą świadczyć o zaburzeniu. Każdy niepokojący sygnał warto jednak skonsultować ze specjalistą.

Joanna Kilińska



Nowa łódź ratownicza dla strażaków

Druhowie z OSP Nieporęt od kilku tygodni testują już na Jeziorze Zegrzyńskim możliwości nowej, lekkiej łodzi ratowniczej. Motorówka przyjechała do nas ze Szkoły Aspirantów PSP w Krakowie.

Niezwykły podarunek nieporęccy strażacy zawdzięczają Komendantowi Głównemu Państwowej Straży Pożarnej. Na początku lipca przekazał on naszym druhom z OSP Nieporęt płaskodenną łódź ratowniczą. Jest to w pełni wyposażona jednostka aluminiowa, model Marims 490, z silnikiem stru-

mieniowym o mocy 40 koni mechanicznych. W łodzi jest miejsce dla 6 ratowników. Łódź wyposażona jest w szeroką platformę dziobową pełniącą funkcję schowka oraz pojemne bakisty w centralnej i tylnej części, w których znajdują się kamizelki ratunkowe i kaski ochronne. Jednostka w przyszłości

zostanie doposażona w pompe do gaszenia pożarów na wodzie. Do czasu montażu urządzenia, strażacy korzystać będą z pompy przenośnej. Pierwszej inspekcji łodzi dokonali już wójt gminy Nieporęt Maciej Mazur oraz Komendant Powiatowej PSP w Legionowie st. bryg. Radosław Parapura.

AM

Prawnik Joanna Malinowska radzi...

Rozwiązanie z pracownikiem umowy o pracę – co warto wiedzieć

Wszelkie kwestie dotyczące zatrudnienia i rozwiązania z pracownikiem umowy o pracę regulują przepisy Kodeksu Pracy.

Rozwiązanie z pracownikiem umowy o pracę zawartej na czas nieokreślony musi wskazać przyczynę wypowiedzenia. Powinna być ona konkretna oraz rzeczywista. Jednym z najczęstszych błędów związanych z rozwiązaniem umowy o pracę jest wskazanie przez pracodawcę jako podstawy swojej decyzji zwrotu – „utrata zaufania”. Tak sformu-

wana przyczyna rozwiązania umowy o pracę nie spełnia wymogów opisanych w art. 30§ 4 Kodeksu Pracy, albowiem jest ona zbyt ogólna. Z oświadczenia pracodawcy musi wynikać w sposób niebudzący wątpliwości, co jest istotą zarzutu stawianego pracownikowi, że pracodawca pragnie rozwiązać z nim umowę o pracę.

Prawidłowe sporządzone wypowiedzenie umowy powinno zawierać również pouczenie dla pracownika o prawie odwołania od wypowiedzenia w terminie 21 dni do Sądu Pracy. Termin ten liczony jest od dnia otrzymania przez pracownika wypowiedzenia o rozwiązaniu umowy o pracę.

Joanna Malinowska



Nie czekaj do września, spis się już teraz!



samodzielnie na spis.gov.pl



dzwoniąc na infolinię spisową



w gminnym punkcie spisowym



z pomocą rachmistrza

spis.gov.pl

Liczymy się DLA POLSKI!

GUS Narodowy Spis Powszechny Ludności i Mieszkań 2021

Z notatnika Strażnika Gminnego

Docendo discimus*, czyli o wakacyjnych spotkaniach z dziećmi o charakterze dydaktycznym

Wakacje. Czas zabawy i wypoczynku dla dzieci i młodzieży szkolnej. Okres, kiedy nasze pociechy wyjeżdżają na kolonie i obozy. Siłą rzeczy znikają wtedy z pola widzenia troskliwych rodziców. Wydaje się zatem zasadnym uświadomić młodych ludzi, a szczególnie dzieci – jakie ryzyko niesie ze sobą owa upragniona „wolność” i jak radzić sobie w trudnych sytuacjach...

W tym celu Straż Gminna w Nieporęcie jak co roku organizuje pogadanki dla uczestników półkolonii i kolonii na terenie naszej gminy. Z racji swego położenia gmina Nieporęt to

głównie środowisko leśne i wodne. W związku z tym podczas spotkań z dziećmi i młodzieżą poruszana jest kwestia bezpiecznego zachowania w lesie i nad wodą. Prowadzący szczególnie akcentują potrzebę odpowiedniego doboru odzieży, monitorowania poziomu nawodnienia organizmu, doborowi skutecznego sposobu pomocy poszkodowanym w wypadkach – zaczynając od najprostszego założenia opatrunku. To jeden aspekt. Kolejny to uświadomienie naszych milusińskich o zagrożeniach wynikających z faktu zmiany miejsca pobytu

podczas wyjazdów na kolonie i obozy. Nowe znajomości, nowe sytuacje, nowe doświadczenia. Dla dobra dzieci w sposób przystępny warto uprzedzić je o potencjalnych zagrożeniach płynących ze strony „niewłaściwych” zachowań dorosłych i rówieśników. Świadomość istnienia kwestii odpowiedzialności prawnej nieletnich za popełnienie czynu zabronionego jest również ważkim elementem pozwalającym szczególnie młodzieży podejmować właściwe – czasem mające wpływ na dalsze życie decyzje. Stąd też apel do Państwa: Nie przechodź-

my obojętnie, gdy widzimy dzieci lub młodzież zagrożone demoralizacją. **W każdym przypadku, gdy dobro lub bezpieczeństwo dzieci i młodzieży wystawione jest na szwank, prosimy powiadomić Straż Gminną lub Policję.** W końcu to oni będą kiedyś odpowiadać za naszą spokojną starość.



A-Z

* Nauczając, uczymy się (sentencja łacińska)

PSZOK – tych odpadów budowlanych nie przyjmujemy

Lato to okres, w którym częściej niż w innych porach roku wykonywane są remonty budowlane. W związku z pojawiającymi się licznymi pytaniami i wątpliwościami mieszkańców dotyczącymi odpadów, których nie należy zwozić do PSZOK informujemy, że w gminie Nieporęt w Punkcie Selektywnego Zbierania Odpadów Komunalnych nie są przyjmowane odpady:

- z prowadzenia działalności gospodarczej, rolniczej, ogrodniczej, przemysłowej itp.,
- w postaci materiałów budowlanych i rozbiórkowych zawierających, np. azbest, papę, smołę, materiały ociepleniowe takie jak: wełna mineralna czy styropian poremontowy, okna, części dachu, itp.,
- części samochodowe, np. zderzaki, reflektory, części karoserii, siedziska itp.,
- odpady komunalne pochodzące z terenu innych gmin.

W razie wątpliwości, przed dostarczeniem odpadów, warto zasięgnąć informacji w Urzędzie Gminy Nieporęt, Pl. Wolności 1 – pok. nr 3 (parter), tel. 22 767 04 48 lub dzwoniąc bezpośrednio do PSZOK tel. 600 509 696.

Aby oddać odpady budowlane lub rozbiórkowe właściciel nieruchomości musi złożyć w siedzibie

Urzędu Gminy Nieporęt – wniosek o przyjęcie ww. odpadów w Punkcie Selektywnego Zbierania Odpadów Komunalnych (PSZOK) wraz z podpisaną klauzulą informacyjną przetwarzania danych osobowych.

Po rozpatrzeniu wniosku przez pracownika urzędu, właściciel nieruchomości otrzyma potwierdzenie prawa do oddania odpadów budowlanych i rozbiórkowych w Punkcie Selektywnego Zbierania Odpadów Komunalnych w gminie Nieporęt;

Na terenie PSZOK pracownik, pobiera od właściciela nieruchomości potwierdzenie prawa do oddania odpadów, sprawdza zgodność ilości dostarczonych tego rodzaju odpadów i wskazuje kontener, do którego można je wrzucić.

Ww. dokumenty dostępne są w siedzibie Urzędu Gminy Nieporęt oraz na stronie internetowej www.nieporcet.pl zakładka Odpady.

Jednocześnie przypominamy, że właściciel nieruchomości zlokalizowanej na terenie gminy Nieporęt, może dostarczyć w ciągu roku kalendarzowego 3 m³ (tj. 3 000 litrów, czyli 25 szt. worków o pojemności 120 l) odpadów budowlanych i rozbiórkowych. Ww. odpady przyjmowane są po okazaniu osobie obsługującej PSZOK potwierdzenia ostatniej dokonanej wpłaty opłaty za gospodarowanie odpadami komunalnymi. □ PF

Rajd rowerowy szlakiem pozycji obronnych 48. Pułku Strzelców Kresowych



Z okazji 101. rocznicy Bitwy Warszawskiej w sobotę 21 sierpnia Nieporęckie Stowarzyszenie Historyczne zaprasza na rajd rowerowy szlakiem pozycji obronnych 48. Pułku Strzelców Kresowych, na trasie Rynia – Siwek – Beniaminów – Dąbkowizna. Rajd przypomni stosunkowo mało znaną historię działań tej jednostki na terenie gminy Nieporęt. Po zachowanych do dziś okopach, wykonanych w 1920 r. przez polskich saperów

i żołnierzy 48. Pułku, częściowo z wykorzystaniem starszych umocnień niemieckich, oprowadzi znawca zagadnień fortyfikacyjnych Stefan Fuglewicz.

Start o godz. 10.15 z parkingu przy skrzyżowaniu ul. Wczasowej i Spacerowej w Ryni. Bliższe informacje będą podane przed uroczystościami 14 sierpnia, m.in. na stronie stowarzyszenia: www.facebook.com/nieporuckie.stowarzyszenie.historyczne/ □ KS

To urządzenie ratuje życie!

Defibrylator AED jest sprzętem medycznym przywracającym regularną pracę serca. Dostępność do AED przy nagłym zatrzymaniu krążenia, daje aż 70 % więcej szansy na przeżycie! Urządzenie automatycznie analizuje rytm serca poszkodowanej osoby, po czym decyduje czy wymagana jest defibrylacja – czyli wstrząs elektryczny. Defibrylator za pomocą elektrod przekazuje impuls elektryczny do serca, przywracając jego prawidłowy rytm pracy. Defibrylator jest gwarancją szybkiej

i efektywnej pomocy przy nagłym zatrzymaniu krążenia, kiedy każda sekunda ma znaczenie. Podjęcie błyskawicznej resuscytacji przez świadków zdarzenia, może spowodować 2–3 krotny wzrost przeżywalności. Jedna osoba może, z większą niż kiedykolwiek pewnością, uratować komuś życie.

Mając na uwadze bezpieczeństwo naszych mieszkańców informujemy, **gdzie na terenie naszej gminy znajdują się defibrylatory AED.**



□ AM

Defibrylatory AED na terenie gminy Nieporęt



➔ Straż Gminna w Nieporęcie, Nieporęt, ul. Zegrzyńska 10 (Dzika Plaża) na zewnątrz budynku, tel. 668 116 761

➔ Legionowskie WOPR, Zegrze Południowe, ul. Warszawska 39B tel. 695 889 010 oraz 601 100 100

➔ Ochotnicza Straż Pożarna w Kątach Węgierskich, ul. Kościelna 22 na wyposażeniu wozu, tel. 22/ 774 28 28, 998 lub 112

➔ Ochotnicza Straż Pożarna w Nieporęcie, ul. Dworcowa 9A na wyposażeniu wozu, tel. 22/ 774 28 28, 998 lub 112

➔ Ochotnicza Straż Pożarna w Wólce Radzywińskiej, ul. Szkolna 81 na wyposażeniu wozu, tel. 22/ 774 28 28, 998 lub 112

➔ Ośrodek Sportu i Rekreacji Aquapark FALA, Stanisławów Pierwszy, ul. Koncertowa 4 wewnątrz przy kasie: pn-pt 6.00-22.00; sb, nd i święta 8.00-22.00), tel. 22/ 772 00 89

➔ Centrum Medyczne Nieporęt, Nieporęt, ul. Podleśna 4, wewnątrz, pn-pt 7.00-19.00), tel. 22/ 767 57 20

➔ Kompleks Rekreacyjno-Wypoczynkowy Nieporęt PILAWA, Nieporęt, ul. Wojska Polskiego 3 na zewnątrz budynku bosmanatu – tel. 668 481 739

➔ Urząd Gminy Nieporęt, Nieporęt, Plac Wolności 1 w budynku na parterze – w godzinach pracy urzędu: pn 8.00-18.00, wt-czw 8.00-16.00, pt 8.00-14.00), tel. 22/ 767 04 00

Wakacje z GOK-iem

Wakacje to dla rodziców spore, logistyczne wyzwanie. Wielu z nich zastanawia się jak zapewnić bezpieczny i ciekawy wypoczynek dla swoich dzieci. Z pomocą spieszy im w gminie Nieporęt wspaniała kadra ośrodka kultury, organizując dla najmłodszych mieszkańców dwutygodniowe turnusy wakacyjne. Pierwszy turnus już za nami. Zobaczcie, co się tam dzieło.



Zajęcia letnie w GOK Nieporęt nie bez powodu cieszą się od lat wielkim zainteresowaniem. Dzieciaki z wszystkich filii naszego ośrodka kultury spędzają ten czas bardzo aktywnie. Podczas pierwszego turnusu dzieci brały udział w warsztatach kreatywnych, na których wykonywały m.in. ozdobne osłonki na doniczki, własnoręcznie dekorowały

ekologiczne torby, próbowały swych sił w trudnej sztuce origami czy w pieczeniu ciasta. Uczestniczyły też w niezwykle inspirujących wycieczkach. Najmłodszy mieszkaniec Gminy Nieporęt odwiedzili m.in. Ogród Botaniczny w Powsinie, warszawską starówkę, Muzeum Etnograficzne w Warszawie, Park „Dolina Wkry” i Leśnictwo Pomie-

chówek, Zamek w Pułtusku, Park w Wilanowie czy Muzeum Kolei Wąskotorowej w Sochaczewie. Były też wypadki do zoo, kina, pasieki, Puszczy Kampinoskiej, na basen, escape room'u, a nawet do eleganckiego hotelu Bristol. Kolejna tura zajęć letnich z GOK Nieporęt wystartowała 26 lipca i potrwa do 6 sierpnia. □ AM

Bezpłatne rejsy dla mieszkańców

8 sierpnia w Kompleksie Rekreacyjno-Wypoczynkowym Nieporęt-Pilawa mieszkańcy naszej gminy będą mogli skorzystać z niezwyklej atrakcji.

Fundacja Rok Rzeki Wisły zaprasza na trzy bezpłatne rejsy dwiema drewnianymi łodziami po Jeziorze Zegrzyńskim. Jednostki są replikami tradycyjnych łodzi rzecznych, którymi w dawnych latach spławiano do Gdańska różnego rodzaju towary. Po jeziorze pływają będą: mała łódź flisacka bat wiślany „Rytman” oraz szkuta „Dar Mazowsza”. Każda z łodzi zabierze na pokład 12 pasażerów. Rejsy są zorganizowane jako godzinne wycieczki z przewodnikiem po najbliższej okolicy, pokazujące naszą gminę od strony wody. Projekt współfinansowany jest przez Samorząd Województwa Mazowieckiego.

Zapisy na rejsy pod numerem telefonu: 668 481 739 w godzinach 9.00–17.00. Liczba miejsc ograniczona. □ AM



Szkuta „Dar Mazowsza”

W OPARACH ABSURDU Festiwal Filmowy imienia **Andrzeja Kondratiuka**

Hydrozagadka
• 27 sierpnia 2021 r. • Nieporęt – Pilawa
Klub Komediiowy

Rejs
• 28 sierpnia 2021 r. • plaża w Serocku
Bal maskowy na statku

Seksmisja
• 29 sierpnia 2021 r. • Park Świętojański w Wieliszewie
Gra miejska

szczegóły na stronie www.pik.legionowski.pl



Celegraf

Na północny wschód od rondek w Rembelszczyźnie, znajduje się niewielkie wzgórze, potocznie nazywane Celegrafem. Historia tego miejsca i jego nazwy jest związana z jednym z ciekawszych przedsięwzięć telekomunikacyjnych XIX wieku, jakim była budowa najdłuższej na świecie linii telegrafu optycznego łączącej Warszawę z Petersburgiem i poprzez Petersburg z Moskwą.

Końcówka XVIII i pierwsza połowa XIX wieku, to okres, w którym powstały pierwsze nowoczesne systemy telekomunikacyjne – telegrafy optyczne. Najbardziej znanym systemem telegrafu optycznego jest francuski telegraf opracowany przez Claude Chappe'a. Pierwsza linia telegrafu Chappe'a została uruchomiona w 1794 r. i łączyła Paryż z Lille. Do 1844 roku we Francji zbudowano linie telegrafu optycznego o łącznej długości 5000 km, składające się z 534 wież, łączące najważniejsze miasta Francji. W telegrafii francuskiej do nadawania sygnałów stosowano semafor składający się z obracającej się głównej belki, na której końcach zamocowane były dwie ruchome krótsze belki. Układ ten był dość skomplikowany i trudny w obsłudze.

W innych krajach także powstawały linie telegrafów optycznych, a każdy kraj stosował swój własny system starając się uprościć budowę i obsługę semafora. W Prusach semafor składał się z sześciu ramion podobnych do znanych nam semaforów kolejowych. W Szwecji wykorzystywano układ dziesięciu opuszczanych i podnoszonych przesłon.

W Rosji w 1824 roku uruchomiono linię telegrafu Petersburg – Szlisselburg w systemie Betancourt'a, który jednak nie sprawdził się i w 1827 roku przystąpiono do prac nad nowym systemem telegrafu optycznego.

Rosyjskie władze ogłosiły międzynarodowy konkurs na projekt telegrafu, w wyniku którego specjalna komisja przy ministerstwie wojny wybrała telegraf optyczny, opracowany przez byłego pracownika Chappe, inżyniera Jacques Chateau. Jacques Chateau za swój projekt otrzymał wynagrodzenie w wysokości 120 000 rubli oraz dożywotnią emeryturę w wysokości 6000 rubli. W tym okresie za jednego rubla można było kupić 2,5 kilograma wołowiny albo 40 jajek.

W 1833 roku powstała linia telegrafu optycznego z Pałacu Zimowego do Kronsztadu. W 1835 roku zbudowano linię z Pałacu Zimowego przez Carskie Sioło do Gątyczynej oraz rozpoczęto budowę linii do Warszawy.

Linia z Petersburga do Warszawy liczyła 1200 km długości. Składała się ze 149 wież, rozstawionych co 8-12 km. Wieże były początkowo drewniane, a w późniejszym okresie murywane. Stawiane na wzniesieniach miały one wysokość 15-17 metrów (najwyższe miały 21,5 m), nad nimi wznosiły się trzymetrowe słupy z semaforem. W niektórych miejscach jak np. na Zamku Królewskim w Warszawie, czy Pałacu Zimowym w Petersburgu semafor telegrafu miał formę zegara z jedną wskazówką.


W naszej okolicy, licząc od strony Warszawy zbudowano następujące stacje telegrafu optycznego: Twierdza Aleksandryjska, Zamek Królewski (na nieistniejącej obec-

nie wieży telegraficznej), Gołędzinów, Białoleka, Rembelszczyzna, Zegrze, Serock (na wałach napoleońskich), Dzierżenin, Lubienica, Pułtusk.


Budowę linii ukończono w 1838 r. W maju nadano pierwsze depesze, a 20 grudnia 1839 r. osiągnięto pełną sprawność operacyjną.

System zaproponowany przez Jacques Chateau był bardzo prosty – semafor przypominał obacającą się literę „T”. Składał się z belki obracającej się wokół znajdującej się w jej połowie osi. Na jednym z końców belki zamocowany był prostokątny lub kwadratowy znacznik. Wieczorem na semaforze zapalano trzy lampy, dzięki którym linia telegrafu mogła pracować również w nocy. Semafor mógł zajmować tylko osiem pozycji różniących się od siebie o kąt 45°.

W odróżnieniu od innych systemów telegrafów optycznych, w których do nadania jednej litery wykorzystywano jeden skomplikowany symbol ustawiany na telegrafie, w telegrafii Chateau nadanie jednej litery składało się z sekwencji trzech kolejnych symboli na telegrafie. Nadanie cyfry wymagało czterech symboli. Istniały również sekwencje pięciu symboli oznaczające całe zdania lub fragmenty zdań, takie jak „Jego Wysokość Imperator przybył do” lub „we wszystkich pułkach grać muzykę i śpiewać piosenki”. To bardzo upraszczało obsługę semafora telegrafu. Przekonanie o prostocie obsługi znalazło swoje odzwierciedlenie w kilku punktach regulaminu telegrafistów: §6 Tak nocne, jak i dzienne sygna-



Semafory telegrafów optycznych



Башня и телеграф системы Шато.

Wieża rosyjskiego telegrafu systemu Chateau – tak mogła wyglądać wieża telegrafu w Rembelszczyźnie

ły, są tak proste i wygodne, że niczego lepszego nie można sobie życzyć.

§44 Ponieważ wszystkie sygnały są proste i wygodne, tak dniem jak i nocą, to sygnalistom nie trudno jest nadawać depeszę szybko i wiernie, dlatego opóźnienia i błędy powinny być przypisywane nieporadności sygnalistów nierozumiejących swojego zadania lub zapominających, że zawsze łatwo



Rekonstrukcja telegrafu optycznego – Burzenin 2018



Wieża telegraficzna Zamku Królewskiego na obrazie Jana Seydlitza – „Widok Zamku Królewskiego od strony Wiaduktu Pancera” (1855-1860)

znaleźć winnych. Każda nadawana depesza była poprzedzona nagłówkiem, w którym określano stację docelową oraz priorytet depeszy – depesza nadawana z Warszawy mogła być przesłana przez Petersburg do Moskwy lub Kronsztadu. Na podstawie tego nagłówka, telegrafisci linii Petersburg – Moskwa mogli kierować depeszę dalej – do innych miast połączonych systemem telegrafów optycznych. Istniał również specjalny system zarządzania sytuacjami, w których na linii spotkały się depesze nadawane w przeciwnych kierunkach. Pozwalał on na przesłanie depeszy o wyższym priorytecie i wstrzymanie na linii depeszy mniej ważnej. Podobnie, jeśli na trasie nadawania depeszy warunki pogodowe nie pozwalały na dalsze jej przekazywanie, depesza była zatrzymywana na linii i wznawiana po poprawie pogody.

Praca telegrafisty polegała na ciągłej obserwacji sąsiednich wież. Gdy dostrzeżł, że sąsiednia wieża rozpoczęła nadawanie, telegrafista zapisywał w dzienniku dostrzeżony sygnał i ustawiał ten sygnał na swoim semaforze. Następnie obserwował, czy kolejna stacja poprawnie odebrała i ustawiła sygnał przez niego nadany. Jeśli wszystko było w porządku, to mógł przystąpić do odbierania następnego sygnału. Jeśli telegrafista zauważył, że następna stacja błędnie odebrała jego sygnał, to wysyłał specjalny sygnał błędny, a następnie powtarzał właściwy sygnał.

Dzięki prostej sygnalizacji i ograniczeniu się tylko do ośmiu pozycji semafora, udało się uzyskać znaczną prędkość przekazywania informacji – z Warszawy do Petersburga depesza składająca się z 45 symboli docierała w ciągu 22 minut.

Do obsługi linii telegrafu Warszawa – Petersburg powołano sześć kompani telegraficznych liczących łącznie około 1900 ludzi. Pojedyncza wieża telegrafu była obsługiwana

na przez cztery osoby, przy czym na zmianie była tylko jedna. Pozostałym telegrafistom nie wolno było oddalać się od wieży dalej niż 3 wiorsty (ok. 3200 metrów). W 1840 roku utworzono specjalną szkołę telegrafistów w której kształciło się początkowo 50, a później 80 kadetów. Na uwagę zasługuje fakt, że car Mikołaj I potrafił osobiście obsługiwać telegraf. W książce „La Russie en 1839” markiz de Custine, opisując gabinet cara w Peterhofie, napisał: „Cesarz może wydawać rozkazy swojej flocie bez opuszczania biura. W tym celu w gabinecie znajduje się teleskop, róg i mały telegraf obsługiwany przez cesarza własnoręcznie.”

Nie wiemy jak dokładnie wyglądała wieża telegrafu optycznego w Rembelszczyźnie. Na wzgórzu można znaleźć fragmenty cegieł, co mogłoby wskazywać na murywaną konstrukcję wieży – nie ma jednak pewności, że mają one związek z telegrafem. Podczas prowadzonych kilka lat temu przez Nieporęckie Stowarzyszenie Historyczne poszukiwań, nie udało się odnaleźć pozostałości fundamentów wieży telegraficznej.

Koniec telegrafu optycznego nastąpił zaledwie po kilkunastu latach jego działalności. W 1852 roku na Zamku Królewskim zamontowano telegraf elektryczny produkcji firmy Siemens & Halske, łączący Warszawę z Moskwą. W 1854 roku linia telegrafu optycznego Warszawa – Petersburg zakończyła działalność.

Pomimo tak krótkiego okresu działania, pamięć o telegrafii przetrwała w postaci toponimów – naszego Celegrafu (nastąpiła zmiana rosyjskiego „tie-” w słowie telegraf na polskie „ce-”) oraz wzgórza pod Tykocinem nazywanego przez starszych mieszkańców Górką Telegraficzną. Niestety nie są to oficjalne nazwy i prawdopodobnie wkrótce zostaną zapomniane. □ Maciej Łopaciński

Na podstawie

Уставъ Телеграфическимъ Сигналистамъ - сочинение Петра Шато изобрѣтателя русскаго телеграфа - С.-Петербургъ - Въ Военной Типографіи 1835 г.
Министерство Внутреннихъ Дѣлъ - Историческій Очеркъ - приложение второе - почта и телеграфъ въ XIX столѣтіи - С.-Петербургъ - Типографія Министерства Внутреннихъ Дѣлъ 1901 г.

Дворцовая Телеграфная Станція в Петергофе - Петергоф 2014
Digital 3d Reconstruction Of Betancourt's Historical Heritage: The Dredging Machine In The Port Of Kronstadt - José Ignacio Rojas-Solís, Eduardo de la Morena-de la Fuente - Virtual Archaeology Review, 9(18): 44-56, 2018

Akt Intendenta Zamku, łączących się telegrafu - AGAD 1/211/0/-/84

Plan Ogrodów Rządowych przy Pradze i wsi Gołędzinowie - AGAD 1/402/319/60

Topograficzna Karta Królestwa Polskiego 1839 r.

Plan des environs de Varsovie - 1845 r.

Военно топографическая карта окрестностей Варшавы - 1856 г.

WÓJT I RADA GMINY NIEPORĘT ZAPRASZAJĄ NA OBCHODY

101. ROCZNICY BITWY WARSZAWSKIEJ 1920

SOBOTA, 14 SIERPNI

15.45 ZŁOŻENIE KWIATÓW:

PRZY POMNIKU NA PLACU WOLNOŚCI W NIEPORĘCIE

PRZY POMNIKU LEGIONISTÓW MARSZAŁKA JÓZEFA PIŁSUDSKIEGO W BIAŁOBRZEGACH

PRZY GROBIE NIEZNANEGO ŻOŁNIERZA NA UL. NOWOLIPIE

17.00 MSZA ŚWIĘTA POŁOWA KONCELEBROWANA PRZY POMNIKU 28. PUŁKU STRZELCÓW KANIOWSKICH
W WÓLCIE RADZYMIŃSKIEJ

17.45 APEL PAMIĘCI I ZŁOŻENIE KWIATÓW

STOISKO PROMOCYJNE - PREMIERA KSIĄŻKI „NIEPORĘT W BITWIE WARSZAWSKIEJ 1920”

NIEDZIELA, 15 SIERPNI

12.00 MSZA ŚWIĘTA W KOŚCIELE POD WEZWANIEM N.M.P. WSPOMOŻYCIELKI WIERNYCH W STANISŁAWOWIE PIERWSZYM,
PO MSZY ŚWIĘTEJ ZŁOŻENIE KWIATÓW POD TABLICĄ PAMIĄTKOWĄ

1 SIERPNI



77.

ROCZNICA WYBUCHU POWSTANIA WARSZAWSKIEGO



Złożenie kwiatów

16.30 - W MIEJSCU ROZSTRZELANIA ŻOŁNIERZY AK W LESIE NIEPORĘCKIM
- NA CMENTARZU PRZY GROBIE ŻOŁNIERZY AK ORAZ BRONISŁAWA TOKAJA

16.55 - PRZY POMNIKU NA PLACU WOLNOŚCI W NIEPORĘCIE

17.00 - **Godzina W** - SYRENA ALARMOWA

17.05 - MSZA ŚWIĘTA W INTENCJI OJCZYZNY W KOŚCIELE NIEPOKALANEGO
POCZĘCIA NAJŚWIĘTSZEJ MARYI PANNY W NIEPORĘCIE

HARMONOGRAM ODBIORU ODPADÓW KOMUNALNYCH W SIERPNIU 2021 ROKU

Zegrze Południowe: cała miejscowość (bez Osiedla Wojskowego)

Nieporęt ulice: Zegrzyńska, Rumiankowa, Stokrotki, Brzozowa, Fiołkowa, Kwitnącej Wiśni, Nowolipie, Kapitana Stefana Pogonowskiego, Białego Bzu, Spokojna, Pszeniczna, Wojska Polskiego, Wieczorna Bryza, Pilawa

tydz.	pon.	wt.	śr.	czw.	pt.	sob.	niedz.
30							1
31	2	3	4	5	6	7	8
32	9	10	11	12	13	14	15
33	16	17	18	19	20	21	22
34	23	24	25	26	27	28	29
35	30	31					

Aleksandrów: cała miejscowość

Stanisławów Pierwszy ulice: Małolecka, Przyszłość, Wierzbowia, Rodzinna, Błękitna, Szmaragdowa

tydz.	pon.	wt.	śr.	czw.	pt.	sob.	niedz.
30							1
31	2	3	4	5	6	7	8
32	9	10	11	12	13	14	15
33	16	17	18	19	20	21	22
34	23	24	25	26	27	28	29
35	30	31					

Nieporęt ulice: Zwycięstwa, Powstańców, Odrodzenia, Lawendowa, Polnych Kwiatów, Hubala, Kapitana Benedykta Pęczkowskiego, Nastrojowa, Turkusowa, Małolecka, Potocka, Przyjaciół, Marsa, Czajki, Agawy, Kresowa, Ptasia, Starej Gruszy, Żeglarska

Izabelin ulice: Malownicza, Na Uboczu

tydz.	pon.	wt.	śr.	czw.	pt.	sob.	niedz.
30							1
31	2	3	4	5	6	7	8
32	9	10	11	12	13	14	15
33	16	17	18	19	20	21	22
34	23	24	25	26	27	28	29
35	30	31					

Stanisławów Pierwszy ulice: Izabelińska, Krzywa, Graniczna, Baletowa, Klonowa, Strużańska, Jana Kazimierza, Świerkowa, Wesola, Borówkowa, Cyprysowa, Jagodowa, Brzozy, Pięciolinii, Wiolinowa, Konwaliowa, Allegro, Sonaty, Smyczkowa, Wolfganga A. Mozarta, Koncertowa, Operowa, Świngowa, Harmonii, Barokowa, Warsztatowa, Zajazdowa, Sokoła, Stólnika, Wojskiego, Geodetów, Drozdowa, Pogodna, Lisia, Jodłowa, Kalinowa, Jarzębiny, Leśny Zakątek, Paproci

tydz.	pon.	wt.	śr.	czw.	pt.	sob.	niedz.
30							1
31	2	3	4	5	6	7	8
32	9	10	11	12	13	14	15
33	16	17	18	19	20	21	22
34	23	24	25	26	27	28	29
35	30	31					

Nieporęt ulice: Jana Kazimierza, Zosi, Inwokacji, Zamkowa, Szkolna, Dworcowa, Dzikiej Róży, Adama Mickiewicza, Pana Tadeusza, Soplicowo, Podkomorze, Gerwazego, Protazego, Telimeny, Jacka Soplisy, Szlachecka, Rejtana, Rejenta, Asesora, Epopei

tydz.	pon.	wt.	śr.	czw.	pt.	sob.	niedz.
30							1
31	2	3	4	5	6	7	8
32	9	10	11	12	13	14	15
33	16	17	18	19	20	21	22
34	23	24	25	26	27	28	29
35	30	31					

Rembelszczyzna: cała miejscowość

Stanisławów Pierwszy ulice: Słoneczna, Regatowa, Złoty Piasek, Jasna, Spełnionych Marzeń, Tęczowa, Sielska, Świetlana, Księżycowa, Brukowa, Promykowa

tydz.	pon.	wt.	śr.	czw.	pt.	sob.	niedz.
30							1
31	2	3	4	5	6	7	8
32	9	10	11	12	13	14	15
33	16	17	18	19	20	21	22
34	23	24	25	26	27	28	29
35	30	31					

Nieporęt – Osiedle Głogi ulice: Wazów, Kordeckiego, Babnicza, Rynek, Aleja Henryka Sienkiewicza, Czarnieckiego, Husarii, Butryma, Jana III, Jaremy, Skrzetuskiego, Ketlinga, Heleny, Krzysi, Michała, Baški, Rocha, Kmicica, Oleńki, Zagłoby, Izabelińska

tydz.	pon.	wt.	śr.	czw.	pt.	sob.	niedz.
30							1
31	2	3	4	5	6	7	8
32	9	10	11	12	13	14	15
33	16	17	18	19	20	21	22
34	23	24	25	26	27	28	29
35	30	31					

Wólka Radzyńska: cała miejscowość

Izabelin: cała miejscowość (bez ulic Malownicza, Na Uboczu)

tydz.	pon.	wt.	śr.	czw.	pt.	sob.	niedz.
30							1
31	2	3	4	5	6	7	8
32	9	10	11	12	13	14	15
33	16	17	18	19	20	21	22
34	23	24	25	26	27	28	29
35	30	31					

Rynia: cała miejscowość

Beniaminów: cała miejscowość

Białobrzegi: cała miejscowość (bez Osiedla Wojskowego)

tydz.	pon.	wt.	śr.	czw.	pt.	sob.	niedz.
30							1
31	2	3	4	5	6	7	8
32	9	10	11	12	13	14	15
33	16	17	18	19	20	21	22
34	23	24	25	26	27	28	29
35	30	31					

Józefów ulice: Borki, Diamentowa, Dzika, Henryka Sienkiewicza, Krótka, Leszczynowa, Leśna, Polnych Maków, Leśna Polana, Leśne Osiedle, Niecała, Objazdowa, Piaskowa, Piastowska, Polna, Polnej Róży, Poziomkowa, Runa Leśnego, Sezamkowa, Strużańska, Szczęśliwa, Wspólna, Dębowa, Miodowa, Orzechowa, Główna, Wiosenna, Wyścigowa, Zacisze, Zielona, Słonecznego Poranka, Złota, Migdałowa

tydz.	pon.	wt.	śr.	czw.	pt.	sob.	niedz.
30							1
31	2	3	4	5	6	7	8
32	9	10	11	12	13	14	15
33	16	17	18	19	20	21	22
34	23	24	25	26	27	28	29
35	30	31					

Wola Aleksandra: cała miejscowość

Nieporęt – Osiedle Las ulice: Mysłowska, Chłodna, Szafirowa, Plac Wolności, Podleśna, Lazurowa, Pionierska, Ogrodowa, Niezapominajki, Różana, Irysowa, Chabrowa, Sasankowa, Tulipanowa

tydz.	pon.	wt.	śr.	czw.	pt.	sob.	niedz.
30							1
31	2	3	4	5	6	7	8
32	9	10	11	12	13	14	15
33	16	17	18	19	20	21	22
34	23	24	25	26	27	28	29
35	30	31					

Kąty Węgierskie: cała miejscowość

tydz.	pon.	wt.	śr.	czw.	pt.	sob.	niedz.
30							1
31	2	3	4	5	6	7	8
32	9	10	11	12	13	14	15
33	16	17	18	19	20	21	22
34	23	24	25	26	27	28	29
35	30	31					

Stanisławów Drugi: cała miejscowość

Józefów ulice: Szkolna, Rodziny Kalińskich, Gwiazdzista, Olimpijska

tydz.	pon.	wt.	śr.	czw.	pt.	sob.	niedz.
30							1
31	2	3	4	5	6	7	8
32	9	10	11	12	13	14	15
33	16	17	18	19	20	21	22
34	23	24	25	26	27	28	29
35	30	31					

Michałów-Grabina: cała miejscowość


tydz.	pon.	wt.	śr.	czw.	pt.	sob.	niedz.
30							1
31	2	3	4	5	6	7	8
32	9	10	11	12	13	14	15
33	16	17	18	19	20	21	22
34	23	24	25	26	27	28	29
35	30	31					

Zabudowa wielorodzinna: BIAŁOBRZEGI: Osiedle Wojskowe, ZEGRZE POŁUDNIOWE: Osiedle Wojskowe
ZEGRZE POŁUDNIOWE: ul. Mysłowska 6 i ul. Szkolna 2
REMBELSZCZYŻNA: ul. Jana Kazimierza 576
WÓLKA RADZYŃSKA: ul. Szkolna 79 A

tydz.	pon.	wt.	śr.	czw.	pt.	sob.	niedz.
30							1
31	2	3	4	5	6	7	8
32	9	10	11	12	13	14	15
33	16	17	18	19	20	21	22
34	23	24	25	26	27	28	29
35	30	31					

LEGENDA

 odpady komunalne (zmieszane)

 papier, plastik, szkło, metal i opakowania wielomateriałowe (wszystkie worki z segregacją)

 odpady BIO, zielone (ogrodowe)